

REGIONE LOMBARDIA  
Provincia di Varese



Comune di Cuveglio

*Studio geologico del territorio comunale*  
(L.R. n. 12/2005 - D.G.R. 28 maggio 2008 n. 8/7374)

*TAV. N. 3*

*Carta della pericolosità da frana*

*Scala 1:5.000*





*Novembre 2010*



*Studio Associato di Geologia Applicata*  
Dott. Geol. Roberto Granata - Dott. Geol. Paolo Granata  
Via Santa Croce n. 7 - 21100 Varese  
Tel. 0332/242283 - Fax 0332/241231  
e-mail: info@studiocongeo.it

**LEGENDA**

*Pericolosità da frana superficiale  
(scivolamenti, colate)*

-  H1 - Pericolosità molto bassa o nulla
-  H2 - Pericolosità bassa
-  H3 - Pericolosità media
-  H4 - Pericolosità alta

*Fenomeni di dissesto*

-  Area soggetta a crolli isolati di singoli blocchi
-  Frane di scivolamento
-  Piccoli smottamenti
-  Corsi d'acqua
-  Confini comunali

